









**LEGENDA
PROJEKTOWANE:**

-  D-18A - projektowane oznakowanie pionowe
 -  - projektowane oznakowanie poziome
 -  - opornik betonowy 12 cm x 25 cm - 11 m
 -  - zakres opracowania
- ISTNIEJĄCE:**
-  - granice działek
 -  - numery działek
 -  - istn. rampa dla osób niepełnosprawnych
 -  D-18 - istn. oznakowanie pionowe

Jednostka projektowa		INSTRADA ŁUKASZ ŁOŻECKI UL. MARII KONOPNICKEJ 10 08-200 ŁOSICE	
Inwestor		SĄD REJONOWY W OTWOCKU UL. ARMII KRAJOWEJ 2 05-400 OTWOCK	
Nazwa opracowania		PROJEKT STAŁEJ ORGANIZACJI RUCHU	
Tytuł opracowania		BUDOWA MIEJSCA POSTOJOWEGO DLA SAMOCHODÓW OSOBOWYCH PRZY SĄDZIE REJONOWYM W OTWOCKU NA TERENIE DZIAŁKI NR 33/2 OBRĘB 46 PRZY UL. ARMII KRAJOWEJ 2 W OTWOCKU	
Lokalizacja		gmina Otwock, powiat otwocki, województwo mazowieckie	
Branża		DROGI	
Nazwa rysunku		Plan sytuacyjny oznakowania	
Data opracowania	04.09.2019 r.	Skala	1:500
Stanowisko	Imię i nazwisko	Specjalność/Uprawnienia	Numer rysunku
Projektant	inż. Andrzej Drzazgowski	Drogi MAZ/0025/ZOOD/13	2
Opracował	mgr. inż. Łukasz Łożęcki		